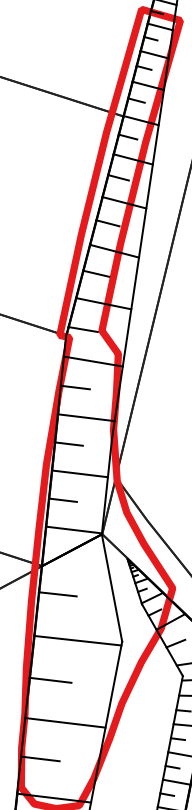
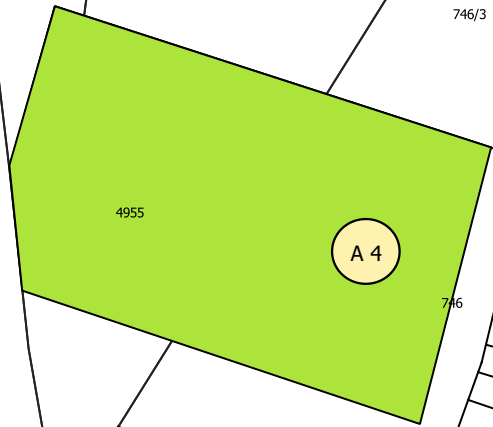


A 4 Anlage einer Fettwiese mittlerer Standorte

Umwandlung von Rebfläche in eine Fettwiese mittlerer Standorte
1.257 m²

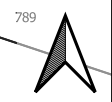

Gmk. Königschaffhausen

2905



A 4

Gmk. Kiechlinsbergen



Stadt Endingen a.K.: Bebauungsplan „Bischoffinger Weg“ in Kiechlinsbergen a.K.
- Umweltbericht mit Grünordnungsplan und artenschutzrechtlichem Fachbeitrag -

Karte Nr. 5: Maßnahmenplan A 4

Zielbiotop

Fettwiese mittlerer Standorte (Code 33.41)

Sachinformationen

Umgrenzung gesetzlich geschützte Biotope (gemäß LUBW)

4955 Flurstücke

A 4 Maßnahme

Hinweis: Die Umsetzung der Maßnahme wurde bereits durchgeführt

Peter Lill Fachbüro für Umwelplanung & Naturschutz Runzmattenweg 7 D-79110 Freiburg	Projekt	1-12-17
	Datum	31.08.2020
	bearbeitet	Arnold
	gezeichnet	Arnold

Stadt Endingen a.K.: Bebauungsplan "Bischoffinger Weg" in Kiechlinsbergen a.K. - Umweltbericht mit Grünordnungsplan und artenschutzrechtlichem Fachbeitrag -		Karte Nr. 5	
Blattinhalt:		Datum	Zeichen
Maßnahmenplan A 4		bearbeitet	
		gezeichnet	
		geprüft	
		Maßstab 1:750	

Aufgestellt: Endingen, den Herr Metz Bürgermeister	
---	--